

Specjalny obszar ochrony siedlisk NATURA 2000 Góra Dębowa koło Mławy o powierzchni 386,6 ha obejmuje znaczną część uroczyska Narzym-Dwukoły w Nadleśnictwie Dwukoły. Jest zaliczany do grupy obszarów mających znaczenie dla Wspólnoty (OZW). Obok starodrzewi na siedlisku grądu subkontynentalnego występują tu również łąg jesionowy-olszowy oraz niżowe świeże łąki użytkowane ekstensywnie. Południowo-zachodnia część obszaru charakteryzuje się urozmaiconą rzeźbą terenu, gdzie występują morenowe wzgórza, z których najwyższe - Dębowa Góra osiąga wysokość 185 m n.p.m.

W obszarze Góra Dębowa koło Mławy występuje wiele ciekawych i rzadkich gatunków zwierząt, m.in. bóbr europejski czy traszka grzebieniasta. Spośród 69 gatunków występujących tu ptaków, na szczególną uwagę zasługują bocian czarny i orlik krzykliwy.

Ponad 40% powierzchni obszaru (163,32 ha) stanowi Rezerwat Przyrody „Góra Dębowa”, powołany w celu zachowania ze względów naukowych, dydaktycznych i krajobrazowych unikalnego na Mazowszu pagórkowatego krajobrazu leśnego ze starymi drzewostanami mieszanymi.

Na terenie rezerwatu występuje wiele starych i okazałych drzew, spośród których trzy stanowią Pomniki Przyrody.

Wartą obejrzenia ciekawostką stanowią występujące w drzewostanach kręgi wiekowych drzew będące pozostałością po zagospodarowaniu lasu z przełomu XIX i XX wieku.

Lasy Państwowe
zapraszamy

Regulamin szlaku przyrodniczego

- Wstęp na szlak w obrębie Rezerwatu „Góra Dębowa” dopuszczalny jest jedynie po uprzednim zgłoszeniu zamiaru w Nadleśnictwie i uzyskaniu zgody.
- Podczas korzystania ze szlaku odpowiedzialność spoczywa na użytkowniku lub, w przypadku grup zorganizowanych, na kierowniku/opiekunie grupy.
- Osoby korzystające ze szlaku są zobowiązane do przestrzegania przepisów BHP, ochrony przyrody, ochrony przeciwpożarowej oraz innych przepisów wynikających z Ustawy o Lasach i Kodeksu Cywilnego.
- Obowiązuje całkowity zakaz wstępu osobom pod wpływem alkoholu lub/i innych środków odurzających.
- Zabrania się rozpalania ognisk. Obowiązuje całkowity zakaz palenia tytoniu na szlaku.
- Zabrania się wprowadzania psów bez smyczy. Ze względów sanitarnych i estetycznych uprasza się opiekunów o sprzątanie po swoich pupilach.
- Śmieci należy wyrzucać do kosza lub zabierać ze sobą.
- Nadleśnictwo Dwukoły nie ponosi odpowiedzialności za zgubione przedmioty.



Nigdy nie zostawiaj śmieci w lesie. Skorzystaj z kosza lub zabierz je ze sobą. Śmieci pozostawione w lesie nie tylko szpecą krajobraz, ale również zagrażają jego mieszkańcom.



Możesz przyprowadzić psa do lasu, jednak pamiętaj by nie spuszczać go ze smyczy. Leśne zwierzęta będą spokojniejsze.



Wędruj wyznaczonymi szlakami. Nie niszczyć roślin i grzybów. Nie plosz zwierzyny. Szanuj urządzenia – zbudowano je dla Ciebie i dla wszystkich.



Las rośnie przez dziesiątki lat, a płonie w mgnieniu oka. Pamiętaj o tym i nie używaj w lesie ognia pod żadną postacią.

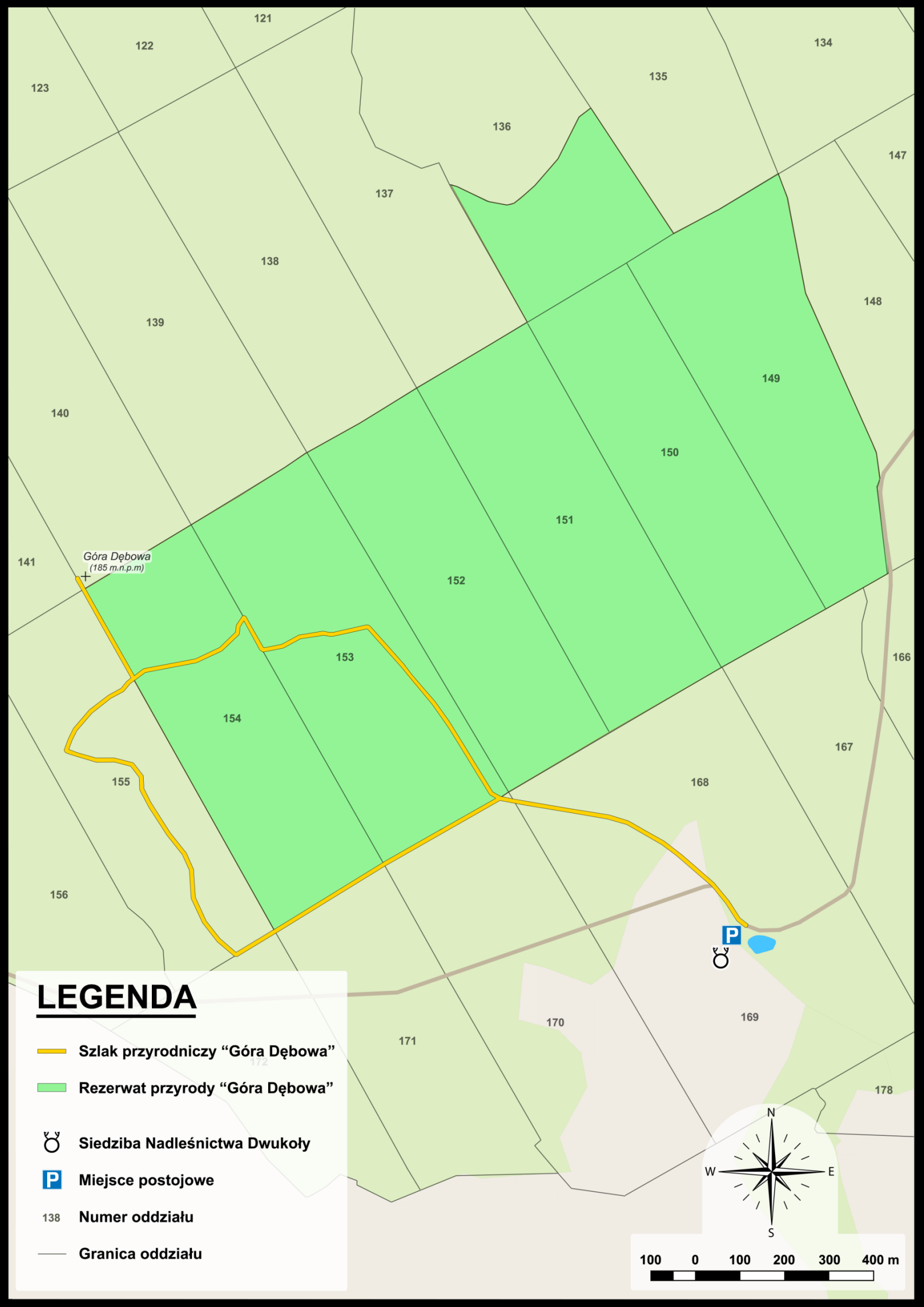
Kiedy zauważysz pożar – alarmuj! 112 lub 998

**NADLEŚNICTWO
DWUKOŁY**

Pieszy szlak przyrodniczy „Góra Dębowa”









Dwukoły 2 13-240 Iłowo-Osada
tel. 23 65 41 084, fax 23 65 41 461,
www.dwukoly.olsztyn.lasy.gov.pl,
e-mail: dwukoly@olsztyn.lasy.gov.pl



Góra Dębowa
(185 m.n.p.m)

LEGENDA

-  Szlak przyrodniczy "Góra Dębowa"
-  Rezerwat przyrody "Góra Dębowa"
-  Siedziba Nadleśnictwa Dwukoły
-  Miejsce postojowe
-  Numer oddziału
-  Granica oddziału

